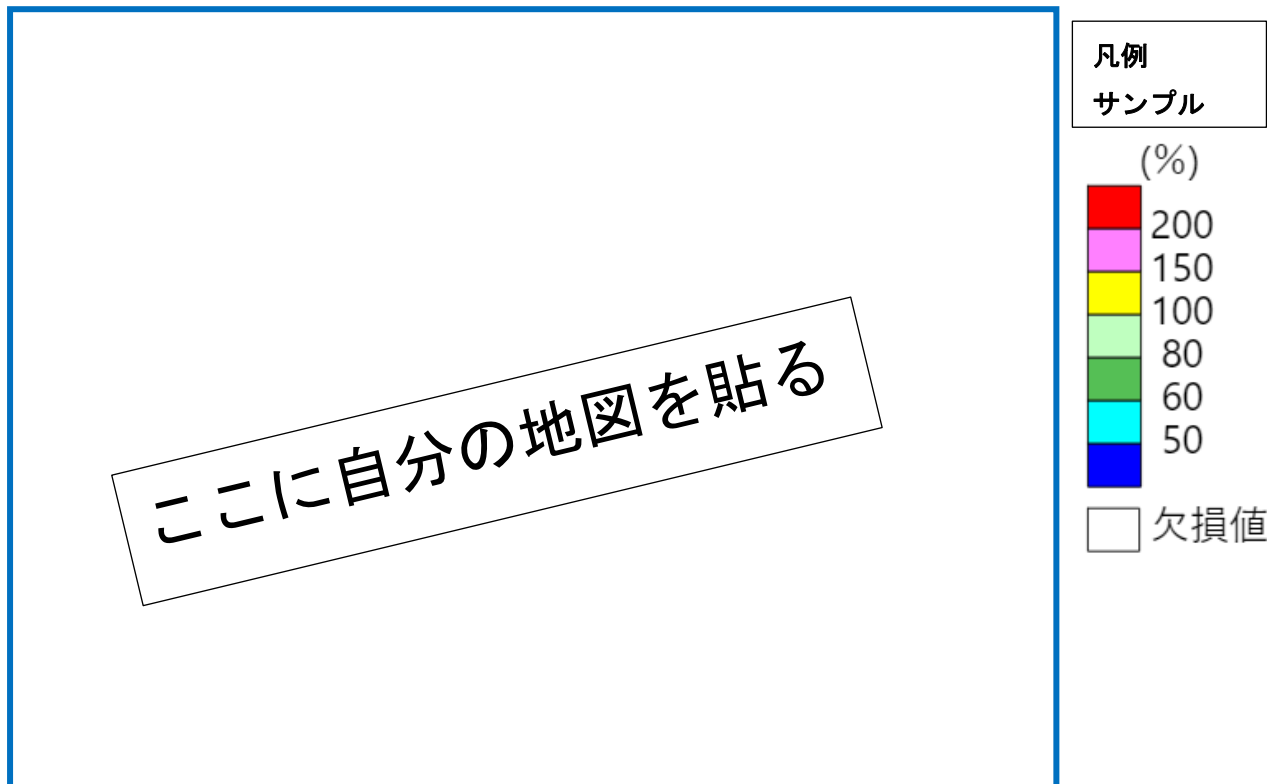


【課題】 白地図塗りアプリ“MANDARA JS”を使って次の地図を作図し、地図から読み取れることをコメントしなさい

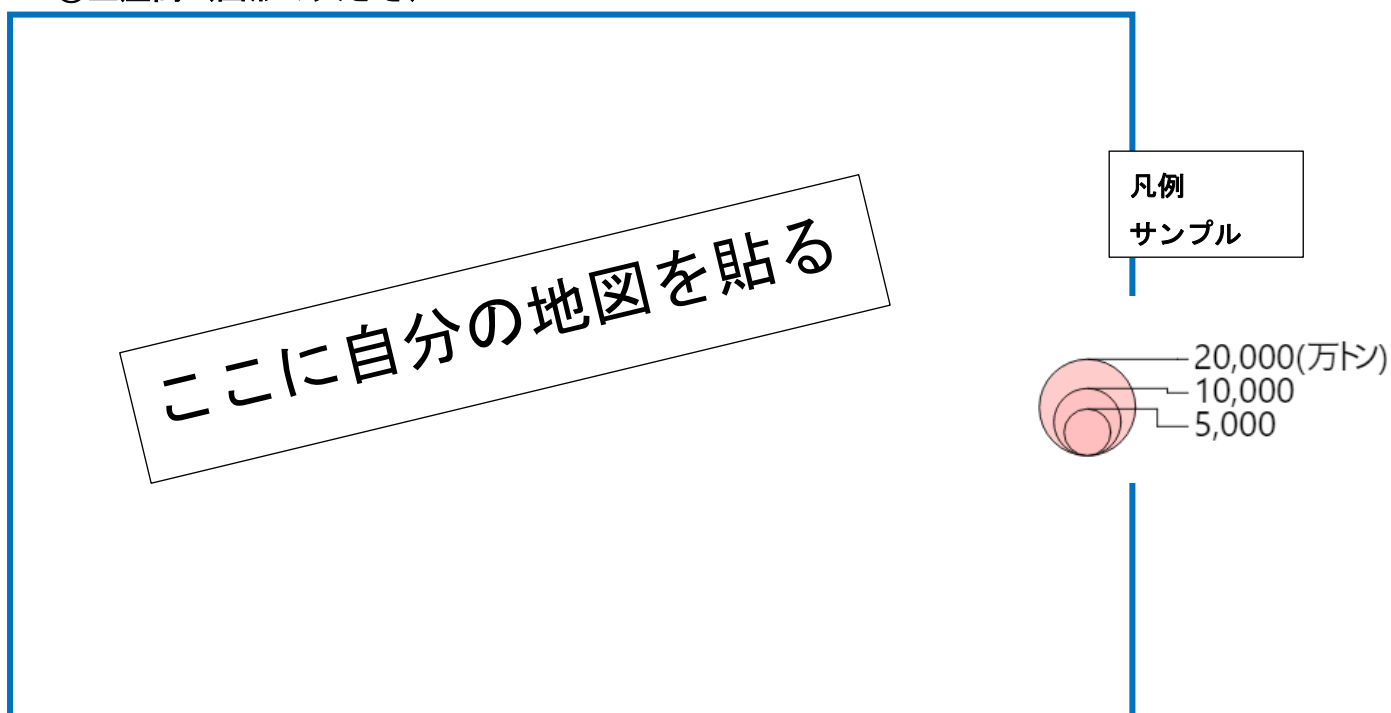
(1) 穀物自給率の国別地図



(2) 作物の生産と輸出・輸入の地図

(小麦・米・とうもろこしのいずれか一つを選んで、以下の地図を作りなさい。

①生産高（図形の大きさ）

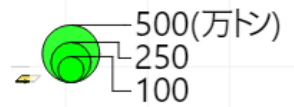


②輸出量と輸入量の重ね合わせ地図



凡例
サンプル

米の輸入(2021年)



米の輸出(2021年)

(万トン)



地図から読み取れることおよびその背景（理由）について述べなさい

