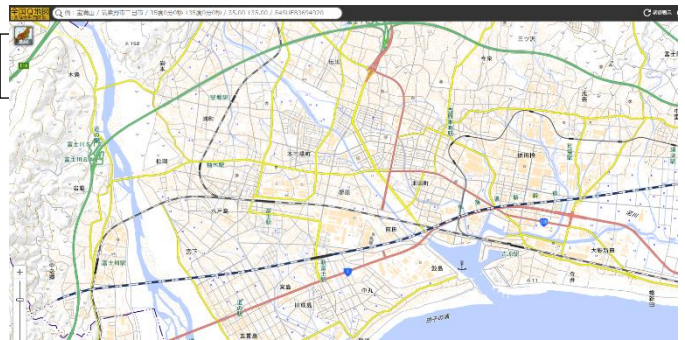
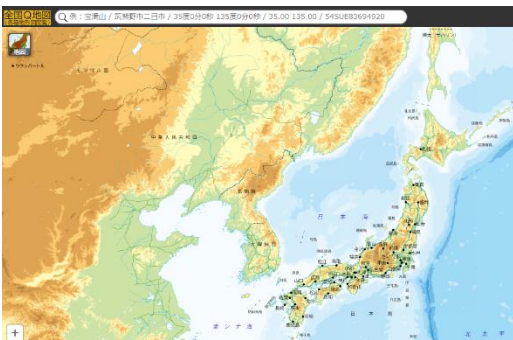


地図の調理実習 (3) レシピ

地図のピクルスー古地図に漬ける古地図から取り出す

A. 【現代の地図の素材を過去の地図に漬けこむ】

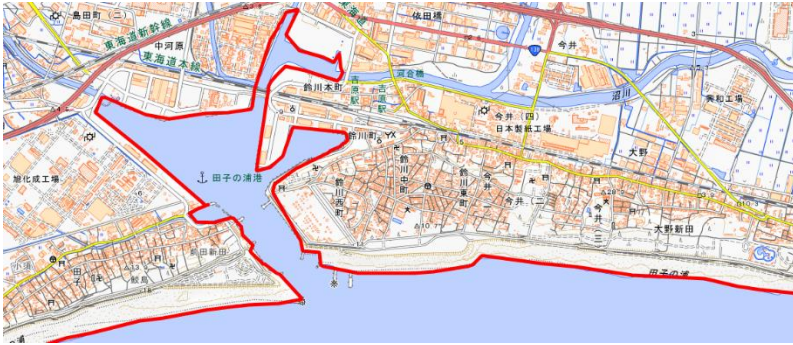
- (1) 「全国Q地図」を開く
- (2) 富士市周辺の「地理院地図」を表示する



(3) 海岸線をなぞる



海岸線をなぞった状態



(4) 背景の地図を変える



地図の種類

- トップ
- 令和6年(2024年)能登半島地震
- 全国Q地図
- 今昔マップ【外部タイル】**
- ハザードマップポータルサイト

今昔マップ

会津

関東(5万分1)

首都圏

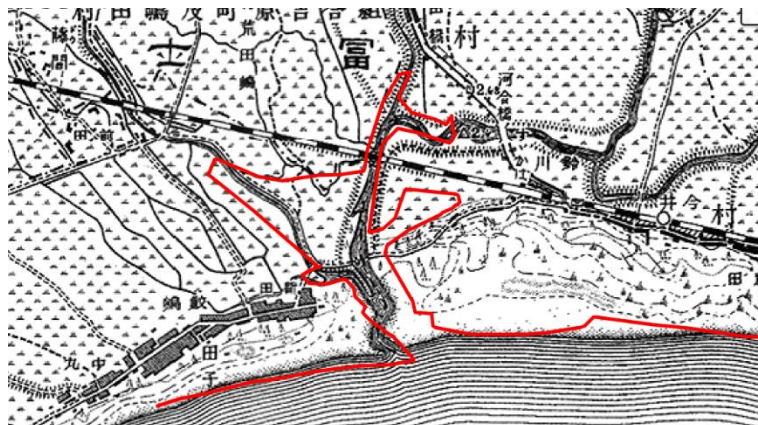

新潟

関東 (5万分の1)

一つずつ選択

- 関東(5万分1)1894年~1915年
- 関東(5万分1)1928年~1945年
- 関東(5万分1)1972年~1982年
- 関東(5万分1)1988年~2008年

過去の地形図に現在の海岸線を表示

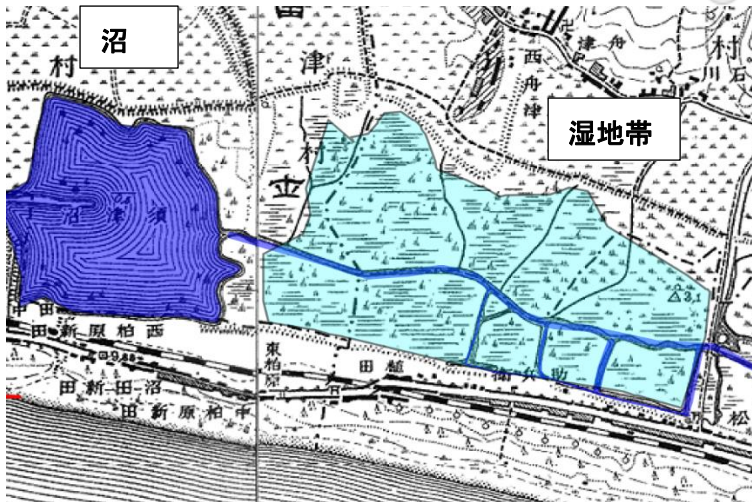


B. 過去の地図から取り出した具材を現在の地図へ

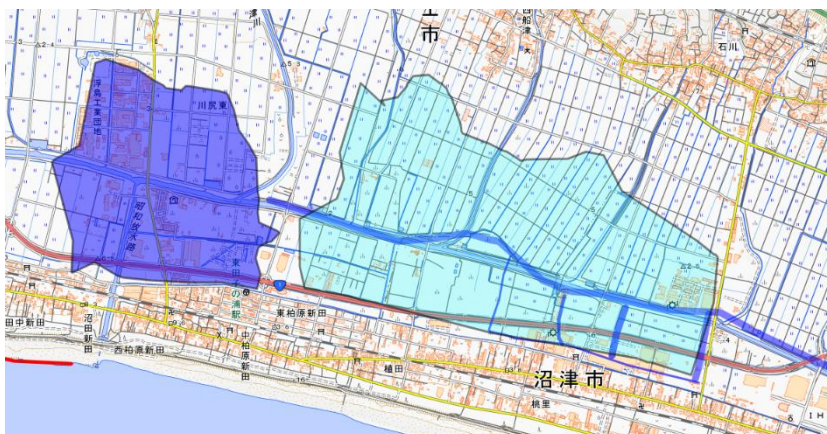
(1) 古い地形図を表示



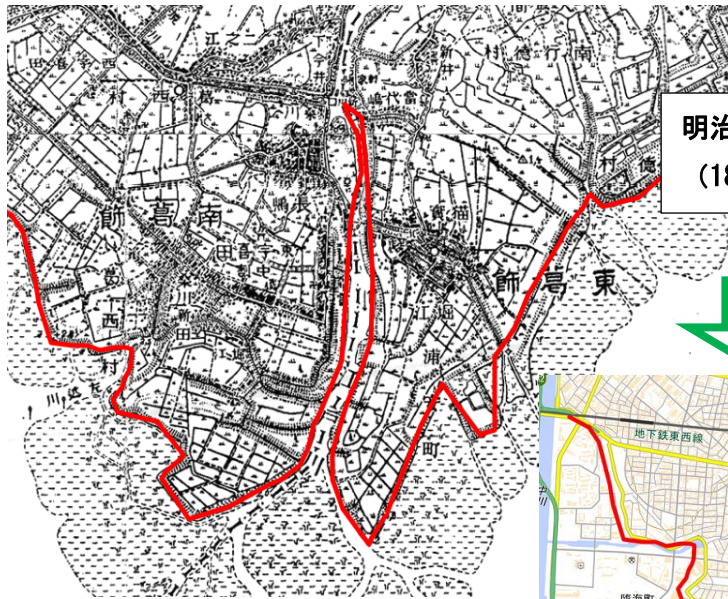
(2) 面（多角形）を追加



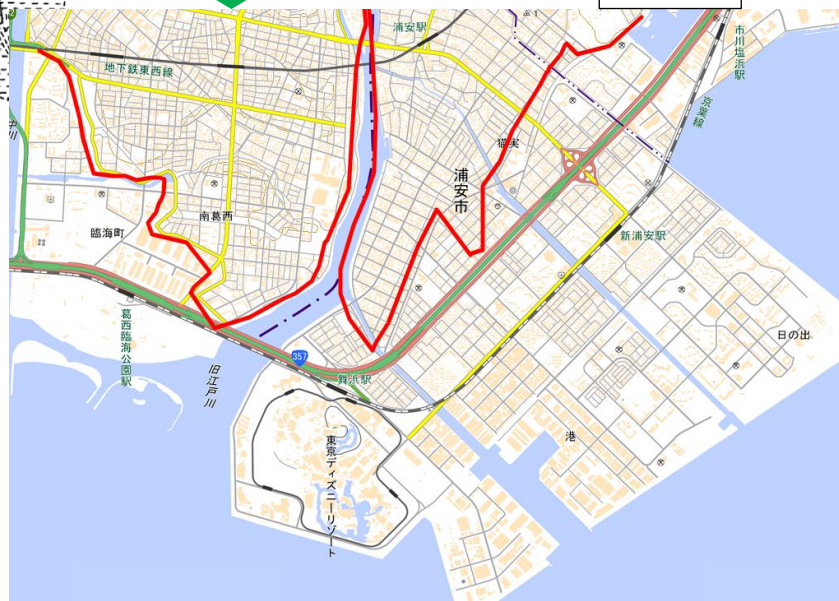
(3) 現代の地図・空中写真に盛り付けてみる



【夏休みに行くかもしれないところを料理してみてもいいと思います】



明治28年
(1894年の海岸線)

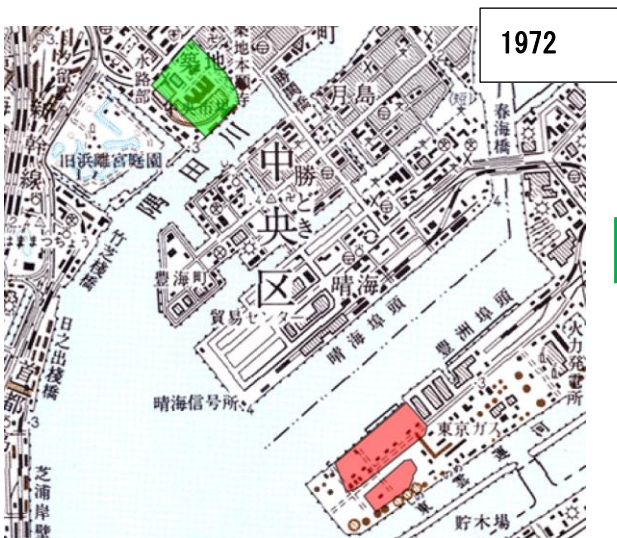


現在

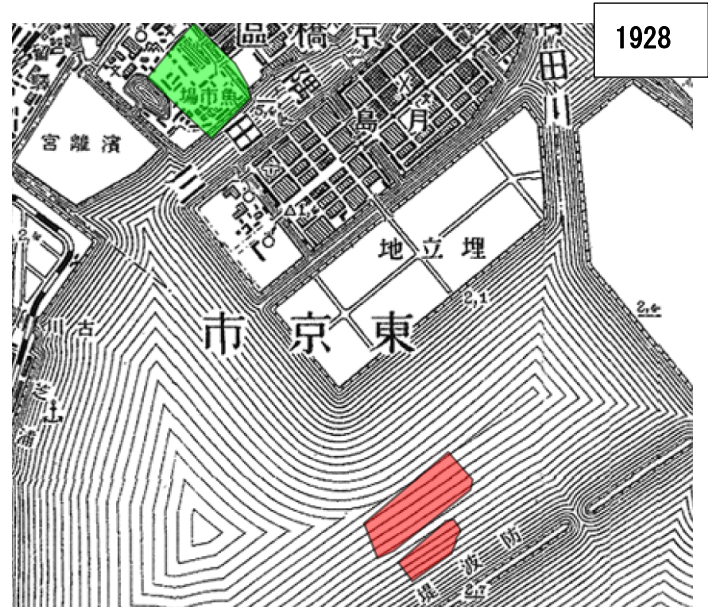

築地市場 (跡地)



豊洲市場



1972



1928